

Může válka přinést něco dobrého?

Co třeba, pokud ano?

Proč ne, jestliže ne?



gettyimages®
Credit: Peter Macdiarmid

U H - 1
1 1/2



Napoleon

OFFICIAL TRAILER

<https://youtu.be/OAZWXUkrjPc?si=zzXtzvG1yfj6z6Kz>

Napoleonské války



1803-1815

Některé příčiny

- Obrana Francouzské revoluce
- Soupeření mezi tehdejšími velmocemi Velkou Británií a Francií
- Napoleonovy ambice



THE GREATEST EXTENT OF THE NAPOLEONIC EMPIRE (1812)

- | | |
|---|---|
|  Empire of France |  States allied with Napoleon |
|  States under Napoleon's control |  States against Napoleon |



Bitva u Slavkova (Austerlitz), r. 1805



Tažení do Ruska, r. 1812

Carte Figurative des pertes successives en hommes de l'Armée Française dans la campagne de Russie 1812-1813.
 Dressée par M. Minard, Inspecteur Général des Ponts et Chaussées en retraite. Paris, le 20 Novembre 1869.

Les nombres d'hommes présents sont représentés par les largeurs des zones colorées à raison d'un millimètre pour dix mille hommes; ils sont de plus écrits en travers des zones. Le rouge désigne les hommes qui entrent en Russie, le noir ceux qui en sortent. — Les renseignements qui ont servi à dresser la carte ont été puisés dans les ouvrages de M. M. Chiers, de Léger, de Fezensac, de Chambray et le journal inédit de Jacob, pharmacien de l'Armée depuis le 28 Octobre. Pour mieux faire juger à l'œil la diminution de l'armée, j'ai supposé que les corps du Prince Jérôme et du Maréchal Davoust qui avaient été détachés sur Minsk et Mohilow et qui rejoignent vers Orscha et Witebsk, avaient toujours marché avec l'armée.

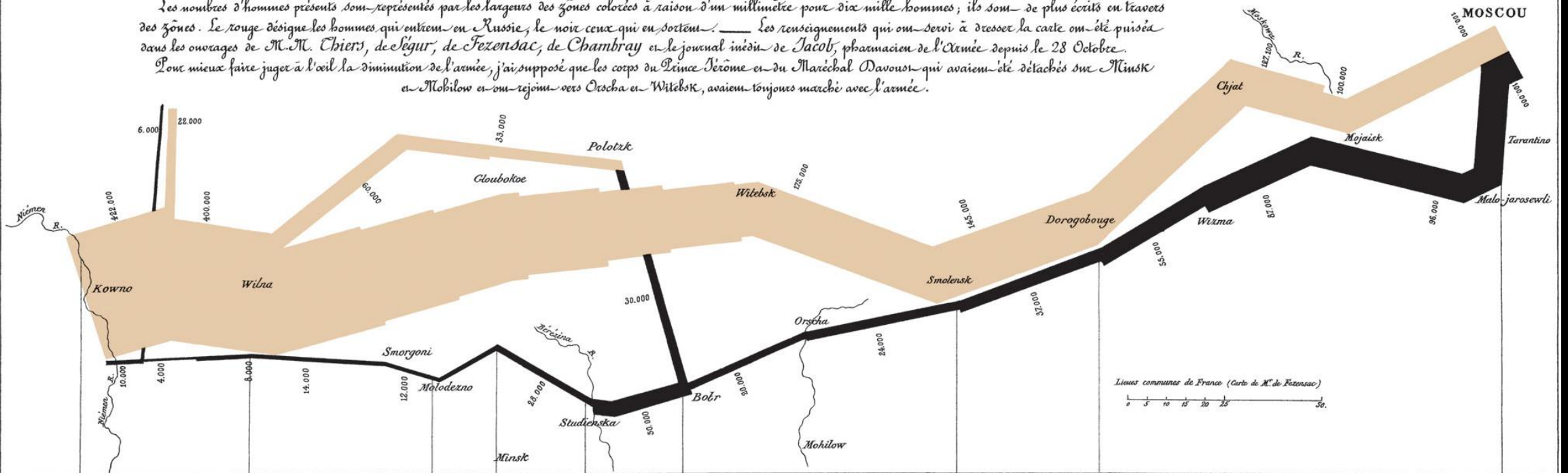
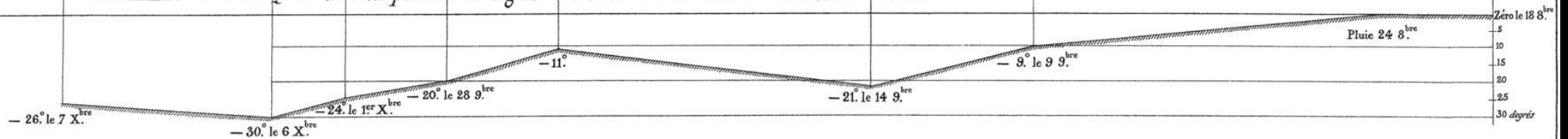


TABLEAU GRAPHIQUE de la température en degrés du thermomètre de Réaumur au dessous de zéro.

Les Cosaques passent au galop le Niémen gelé.



Bitva u Waterloo, r. 1815

